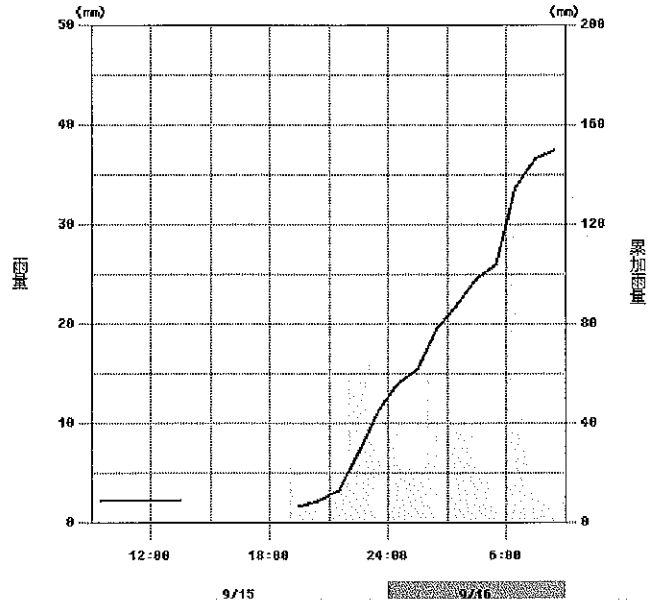


水系名	河川名	観測所名	管理区分	所管	所在地	標高	緯度経度
木曾川	撰斐川	桑名	国河川	木曾川下流河川事務所	三重県桑名市福島(桑名出張所) (国土交通省木曾川下流河川事務所桑名出張所)	12m	緯度 035° 04' 41.00" 経度 136° 41' 13.00"

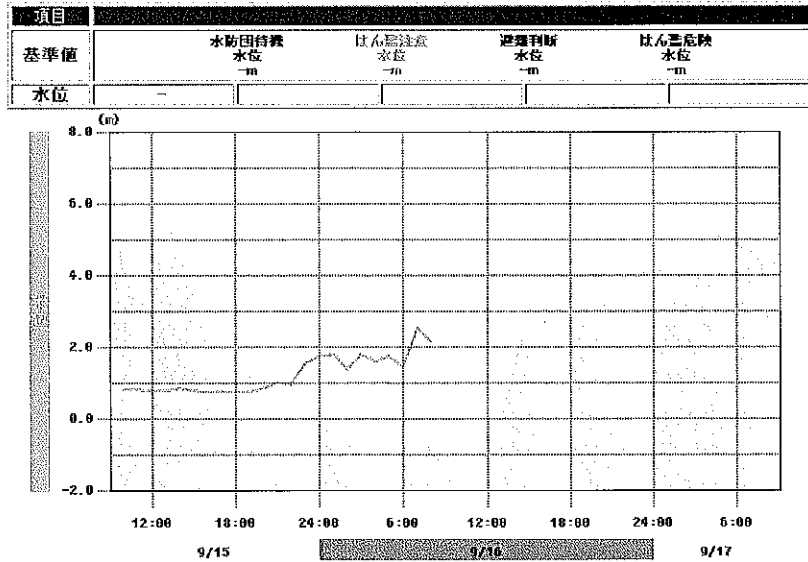
時刻	雨量(mm)	累加雨量(mm)
9/16 05:30	0.0	98.0
05:40	0.0	98.0
05:50	2.0	100.0
06:00	4.0	104.0
06:10	5.0	109.0
06:20	8.0	117.0
06:30	6.0	122.0
06:40	6.0	128.0
06:50	4.0	132.0
07:00	3.0	135.0
07:10	4.0	139.0
07:20	3.0	142.0
07:30	1.0	143.0
07:40	2.0	145.0
07:50	1.0	146.0
08:00	1.0	147.0
08:10	1.0	148.0
08:20	0.0	148.0
08:30	1.0	149.0
08:40	0.0	149.0
08:50	1.0	150.0
09:00	0.0	150.0
09:10	1.0	151.0
9/16 09:20	0.0	151.0



水系名	河川名	観測所名	管理区分	所管	位置	所在地	零点高
木曾川	大山田川	播磨	自治体	桑名建設事務所	-	桑名市大字東方2220番地	T.P.6.3900m (標高6.3900m)

※TP(東京湾平均海面)

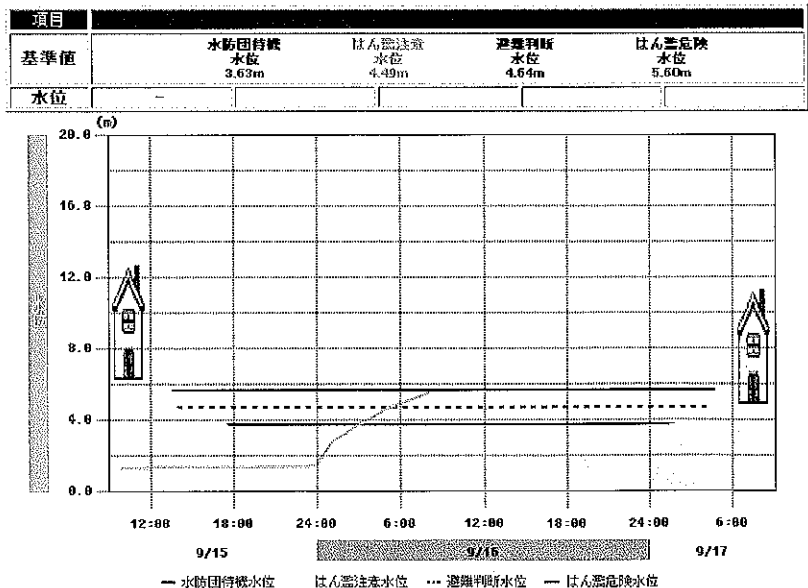
時刻	水位(m)
9/16 05:30	1.50 ↓
05:40	1.43 ↓
05:50	1.39 ↓
06:00	1.42 ↑
06:10	1.62 ↑
06:20	1.77 ↑
06:30	2.32 ↑
06:40	2.50 ↑
06:50	2.54 ↑
07:00	2.51 ↓
07:10	2.48 ↓
07:20	2.38 ↓
07:30	2.36 ↓
07:40	2.31 ↓
07:50	2.24 ↓
08:00	2.12 ↓
08:10	2.05 ↓
08:20	1.97 ↓
08:30	1.91 ↓
08:40	1.84 ↓
08:50	1.79 ↓
09:00	1.77 ↓
09:10	1.71 ↓
9/16 09:20	-



水系名	河川名	観測所名	管理区分	所管	位置	所在地	零点高
員弁川	員弁川	安永	自治体	桑名建設事務所	左岸3.00k	三重県桑名市大字安永字三区割357-2番地地先 (町屋橋左岸上流150m)	T.P.0.0000m (標高0.0000m)

※TP(東京湾平均海面)

時刻	水位(m)
9/16 05:30	4.75 ↑
05:40	4.78 ↑
05:50	4.82 ↑
06:00	4.86 ↑
06:10	4.90 ↑
06:20	4.94 ↑
06:30	5.00 ↑
06:40	5.05 ↑
06:50	5.10 ↑
07:00	5.16 ↑
07:10	5.22 ↑
07:20	5.28 ↑
07:30	5.32 ↑
07:40	5.36 ↑
07:50	5.39 ↑
08:00	5.42 ↑
08:10	5.44 ↑
08:20	5.46 ↑
08:30	5.49 ↑
08:40	5.52 ↑
08:50	5.55 ↑
09:00	5.58 ↑
09:10	5.62 ↑
9/16 09:20	-



— 水防団待機水位 はん濫注意水位 ... 遊樂判断水位 — はん濫危険水位