

くわはりニュースレター

第11号

このニュースレターは都市計画道路桑部播磨線(国道421号から県道桑名大安線までの区間)の関係者のみなさまに配布しております。

平成28年5月発行

発行 三重県桑名建設事務所 事業推進室 道路課
桑名市 都市整備部 土木課

用地測量を進めています。～希望ヶ丘・西別所・蓮花寺の一部～

希望ヶ丘、西別所、蓮花寺、稗田、桑部地区にお住まいのみなさま、こんにちは！！

蓮花寺川から北側の希望ヶ丘、西別所、蓮花寺地区で行っております、桑部播磨線の用地測量について、平成28年2月7日、2月11日、2月14日に関係者の方々と用地境界の現地立ち会いを行いました。

また、前述の現地立ち会いに参加できなかった方につきましても事後に現地立ち会いをさせていただき、ほぼ全員の現地立ち会いが先日終了したところです。

立ち会っていただきました皆様にはお礼申し上げます。

今回はこの用地境界の現地立ち会いの報告と今後の予定をお知らせします。

《用地測量の今後の予定》 ※国道421号から蓮花寺川までの区間

用地境界の現地立ち会いがほぼ終わりましたので、今後は以下の手順で用地測量を進めていきます。

①境界確定図の作成及び承認

用地境界の現地立ち会いに基づき作成する境界確定図を立ち会っていただいた関係者に確認いただき、承諾(署名捺印)を得ます。

②用地測量(幅杭の打設)

公共事業に必要な土地の範囲について現地に幅杭を打設します。測量業者が土地に立ち入り、杭を打設しますのでご協力願います。

③用地実測図の作成

①の境界確定図に道路計画を重ね合わせ、取得面積を確定します。

《事業全体の今後の予定》 ※国道421号から稗田川までの区間

- | | |
|----------|----------------------------|
| H28.7頃～ | 用地測量(蓮花寺川から稗田川まで) |
| H28.10頃～ | 建物等補償物件の調査(国道421号から蓮花寺川まで) |
| H29年度 | 建物等補償物件の調査(蓮花寺川から稗田川まで) |
| H30年度以降 | 詳細設計・用地取得
工事着手 |

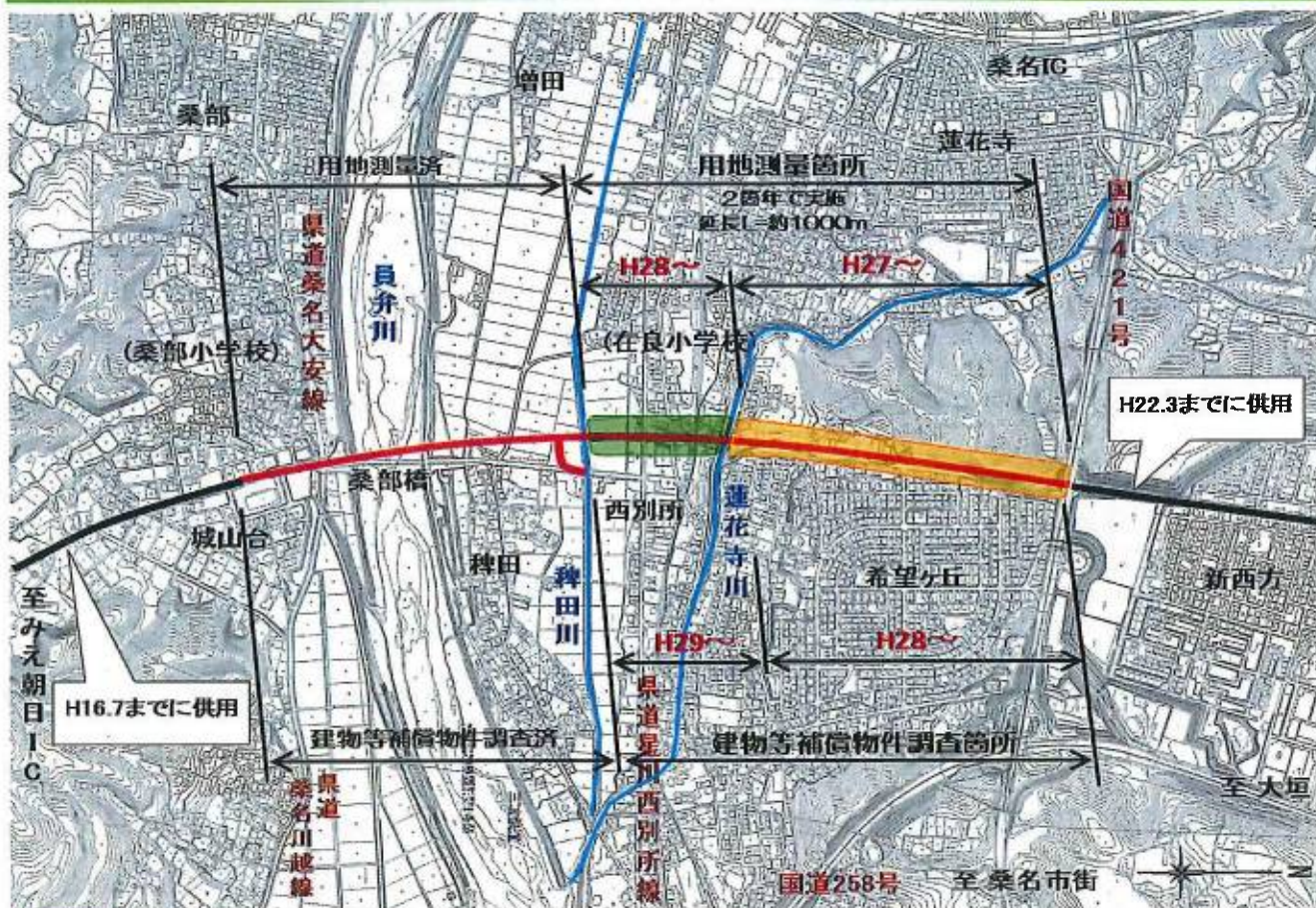
※上記の予定は計画通り進んだ際のものであり、変更する事があります。


*裏面もあります。




都市計画道路 桑部播磨線

用地測量等全体概要図



 平成27年度測量範囲 & 平成28年度建物等補償物件調査範囲 ※測量範囲は皆様の土地形状により変動します。

 平成28年度測量範囲 & 平成29年度建物等補償物件調査範囲

この地図は三重県市町総合事務組合管理者の承認を得て、同組合所管の「2011三重県共有デジタル地図（数値地形図2500（道路線1000）」を使用し、調整したものである。（承認番号：平成27年6月29日付 三総合地第40号）本成果を複製あるいは使用して地図を調整する場合は、同組合の承認を必要とする。

☆用地境界の現地立ち会いの様子



【お問い合わせ先】

三重県桑名建設事務所 道路課 TEL(0594)24-3664 FAX(0594)24-3696

桑名市役所 土木課 TEL(0594)24-1212 FAX(0594)23-4115